

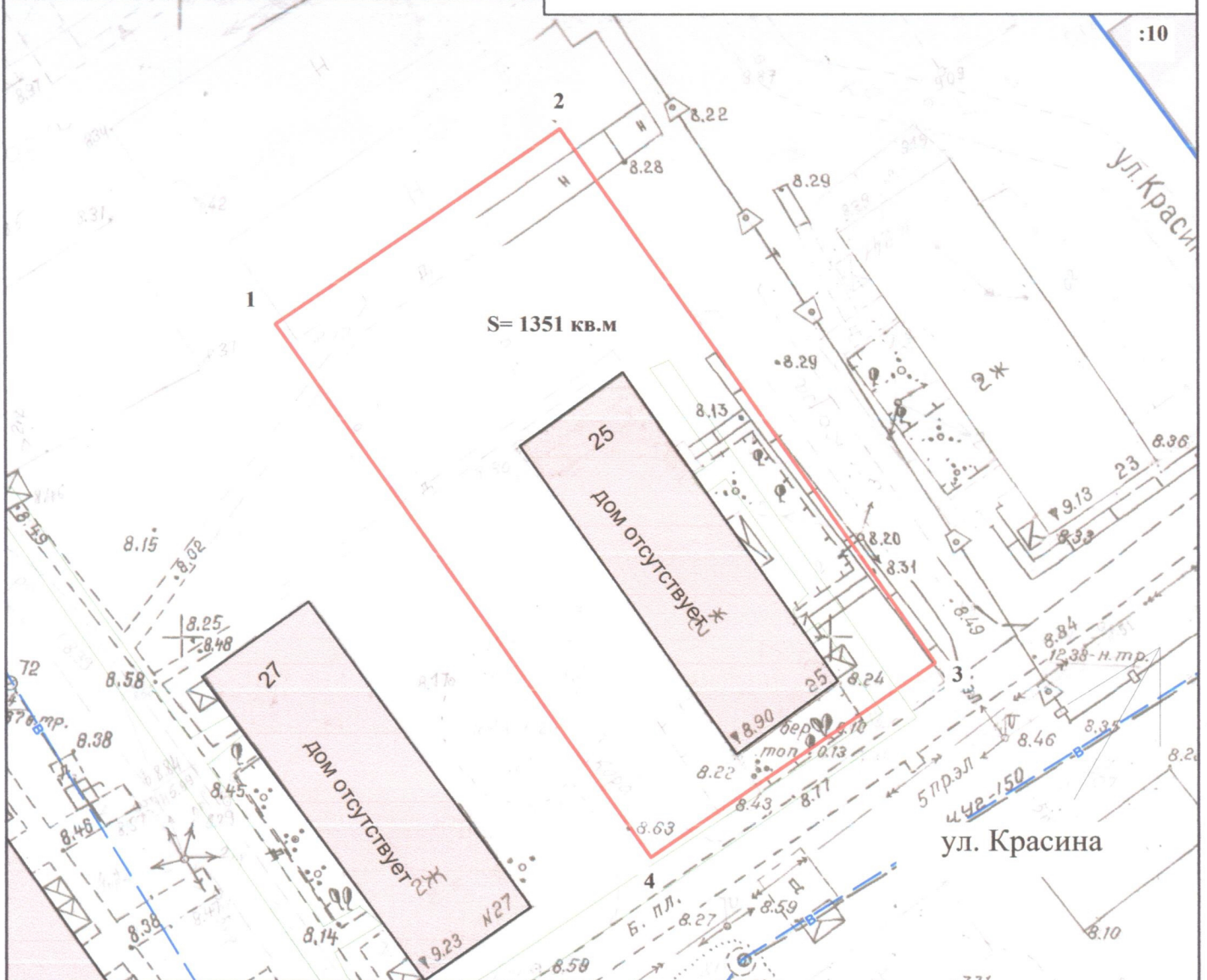
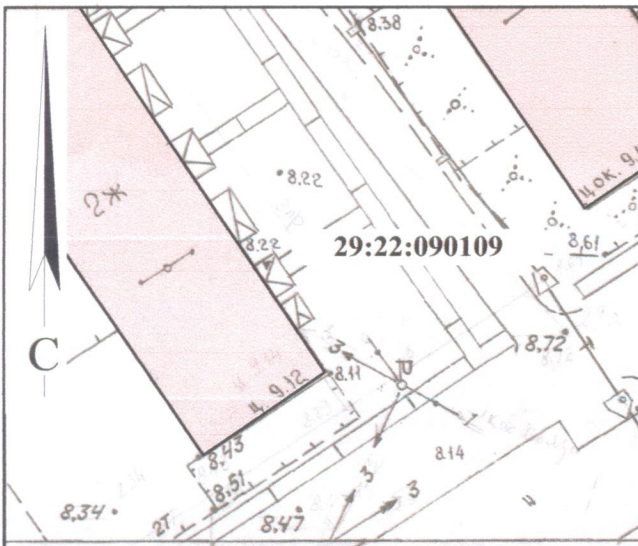
СХЕМА РАСПОЛОЖЕНИЯ ЗЕМЕЛЬНОГО УЧАСТКА НА КАДАСТРОВОМ ПЛАНЕ ТЕРРИТОРИИ

в кадастровом квартале 29:22:090109
в Цигломенском территориальном округе
г. Архангельска
по ул. Красина, 25
(категория земель - земли населенных пунктов)

УТВЕРЖДЕНА

Распоряжением Главы городского
округа "Город Архангельск"

от " ___ " ___ 20__ г. № ___



:10

Система координат МСК-29

Условный номер земельного участка

Площадь земельного участка 1351 кв.м.

Обозначение характерных точек границ	координаты, м	
	X	Y
1	650551.61	2510436.31
2	650567.62	2510457.65
3	650527.12	2510488.04
4	650511.11	2510466.70

УСЛОВНЫЕ ОБОЗНАЧЕНИЯ:

- граница образуемого земельного участка
- граница учтенных земельных участков
- 29:22:090109** номер кадастрового квартала
- :10** кадастровый номер земельного участка

Масштаб 1 : 500

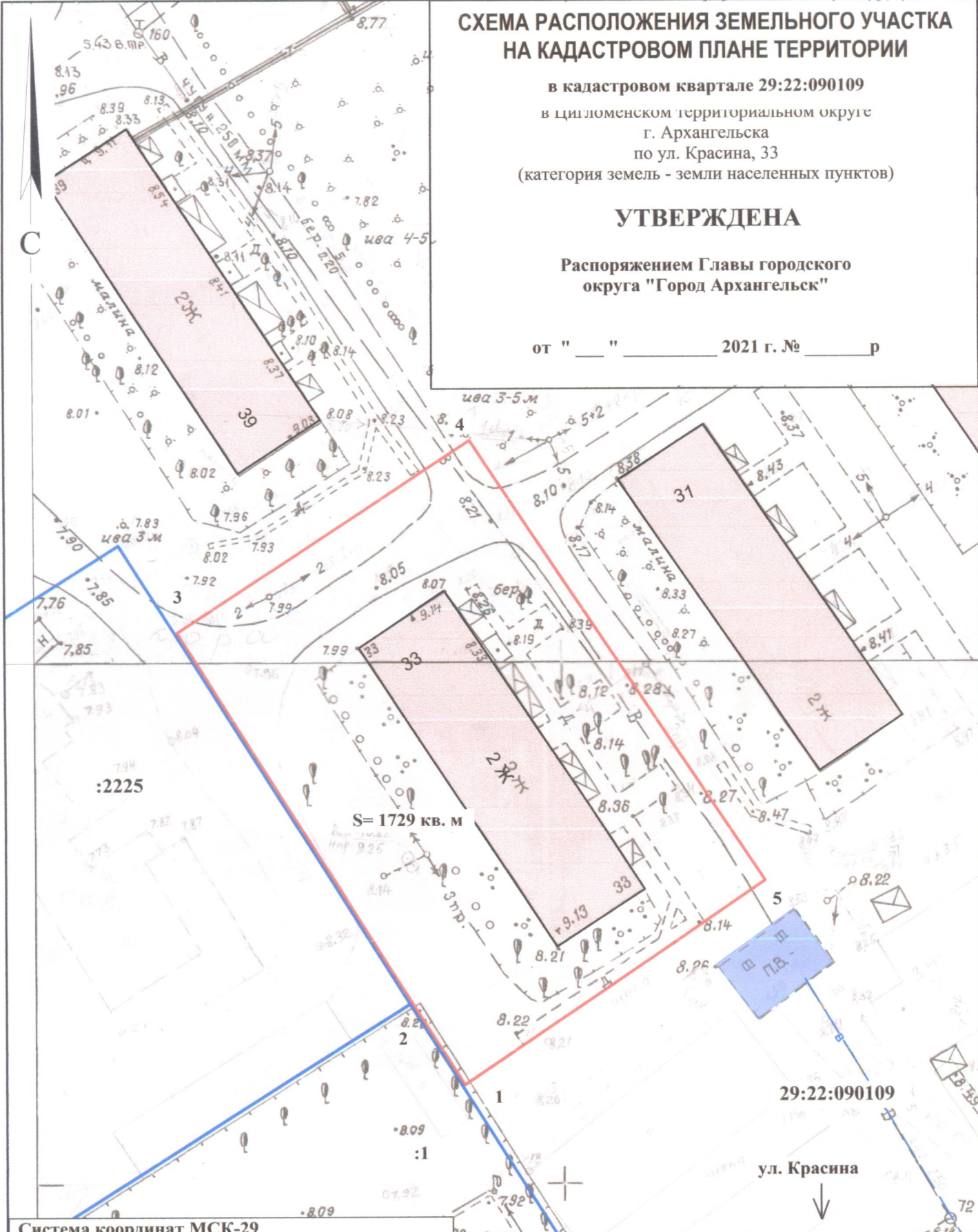
СХЕМА РАСПОЛОЖЕНИЯ ЗЕМЕЛЬНОГО УЧАСТКА НА КАДАСТРОВОМ ПЛАНЕ ТЕРРИТОРИИ

в кадастровом квартале 29:22:090109
в цдломенском территориальном округе
г. Архангельска
по ул. Красина, 33
(категория земель - земли населенных пунктов)

УТВЕРЖДЕНА

Распоряжением Главы городского
округа "Город Архангельск"

от " _ " _ 2021 г. № _ р



Система координат МСК-29

Условный номер земельного участка

Площадь земельного участка 1729 кв. м

Обозначение
характерных
точек грани

координаты, м

	X	Y
1	650534.08	2510370.27
2	650541.83	2510364.98
3	650576.46	2510341.57
4	650595.90	2510368.61
5	650554.72	2510398.07

УСЛОВНЫЕ ОБОЗНАЧЕНИЯ:

- изображение границ образуемого земельного участка
- изображение границ учтенных земельных участков

29:22:090109 надпись кадастрового номера кадастрового квартала

:2225 надпись кадастрового номера земельного участка

Масштаб 1 : 500

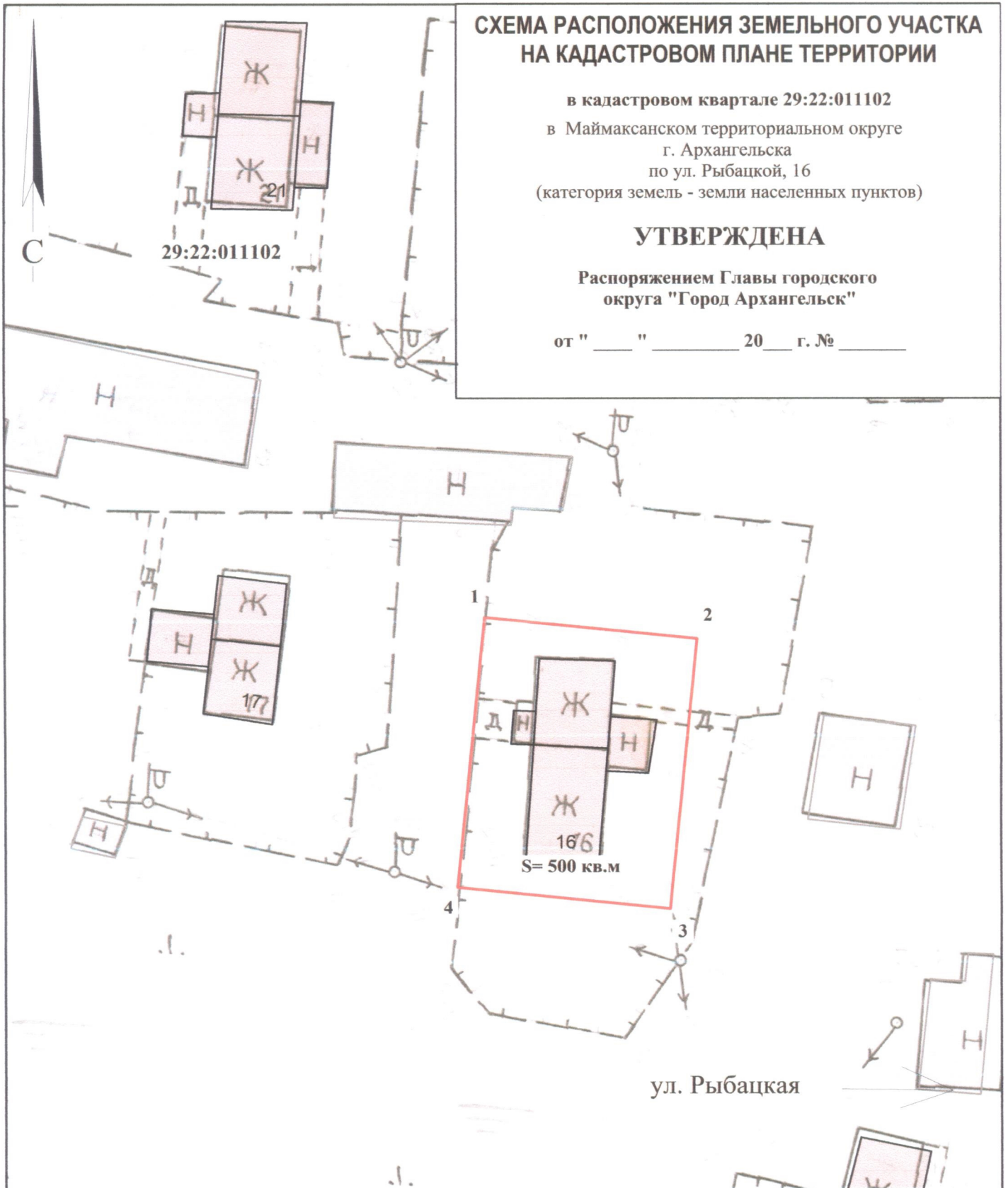
СХЕМА РАСПОЛОЖЕНИЯ ЗЕМЕЛЬНОГО УЧАСТКА НА КАДАСТРОВОМ ПЛАНЕ ТЕРРИТОРИИ

в кадастровом квартале 29:22:011102
в Маймаксанском территориальном округе
г. Архангельска
по ул. Рыбацкой, 16
(категория земель - земли населенных пунктов)

УТВЕРЖДЕНА

Распоряжением Главы городского
округа "Город Архангельск"

от " ___ " _____ 20__ г. № _____



Система координат МСК-29

Условный номер земельного участка

Площадь земельного участка 500 кв.м.

Обозначение характерных точек границ	координаты, м	
	X	Y
1	666628.59	2516916.28
2	666627.36	2516935.95
3	666602.04	2516934.37
4	666603.27	2516914.70

УСЛОВНЫЕ ОБОЗНАЧЕНИЯ:

- граница образуемого земельного участка
- граница учтенных земельных участков
- 29:22:011102 номер кадастрового квартала

Масштаб 1 : 500

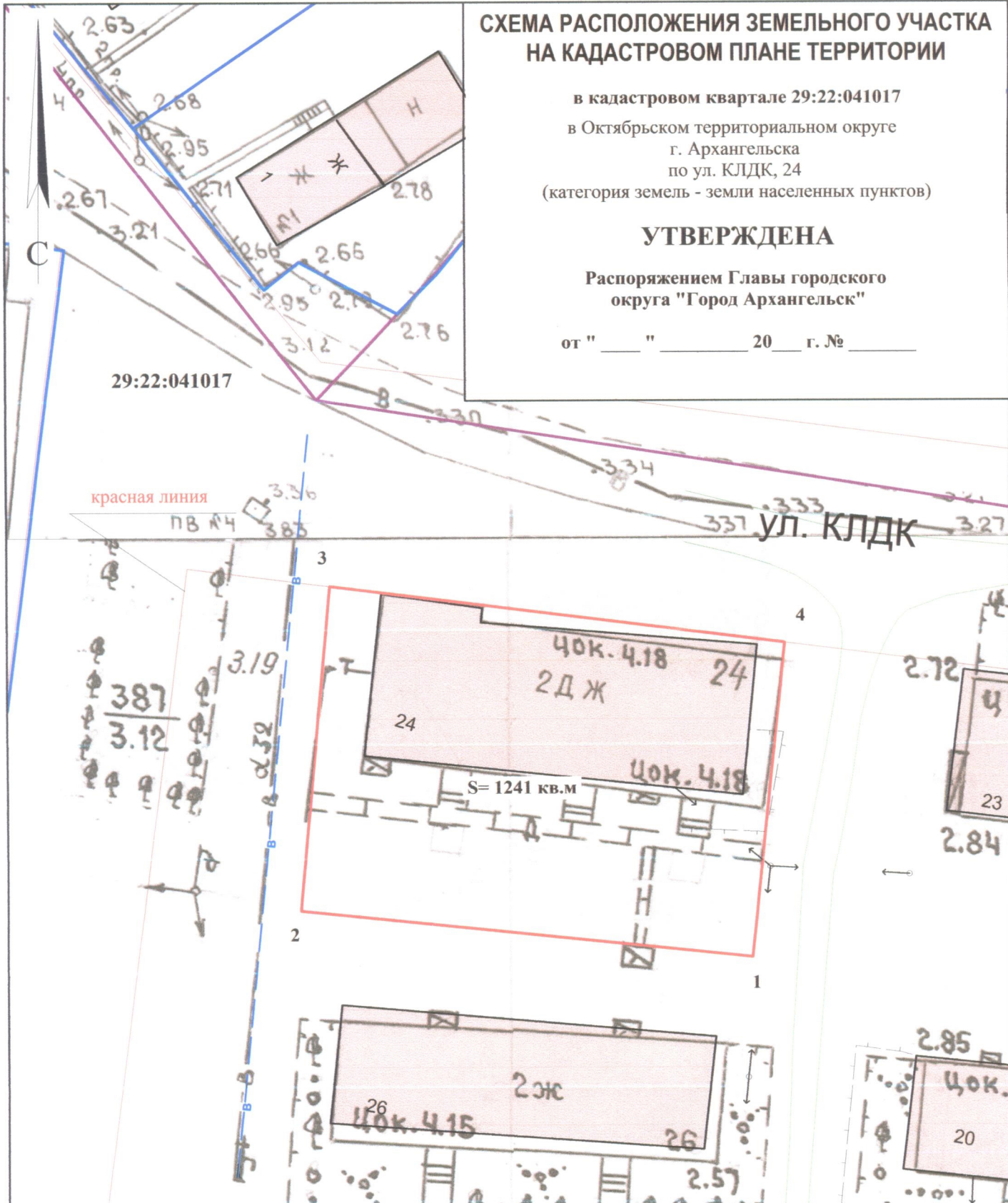
СХЕМА РАСПОЛОЖЕНИЯ ЗЕМЕЛЬНОГО УЧАСТКА НА КАДАСТРОВОМ ПЛАНЕ ТЕРРИТОРИИ

в кадастровом квартале 29:22:041017
в Октябрьском территориальном округе
г. Архангельска
по ул. КЛДК, 24
(категория земель - земли населенных пунктов)

УТВЕРЖДЕНА

Распоряжением Главы городского
округа "Город Архангельск"

от " ____ " _____ 20 ____ г. № _____



Система координат МСК-29

Условный номер земельного участка

Площадь земельного участка 1241 кв.м.

Обозначение
характерных
точек границ

координаты, м

X

Y

1

650739.47

2515698.50

2

650742.18

2515657.03

3

650772.36

2515658.63

4

650768.66

2515700.41

УСЛОВНЫЕ ОБОЗНАЧЕНИЯ:

- граница образуемого земельного участка
- граница учтенных земельных участков

29:22:041017 номер кадастрового квартала

Масштаб 1 : 500